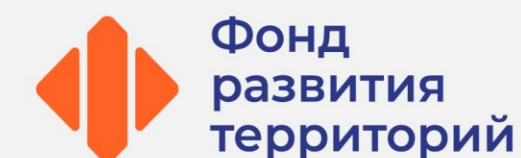


Предмет торгов: право заключения договора переуступки прав аренды на земельный участок с кадастровым номером 02:65:040112:266, площадью 642 кв.м, расположенного по адресу: Республика Башкортостан, муниципальный район Туймазинский, сельское поселение Субханкуловский сельсовет, село Субханкулово, улица Гагарина, земельный участок 7/1

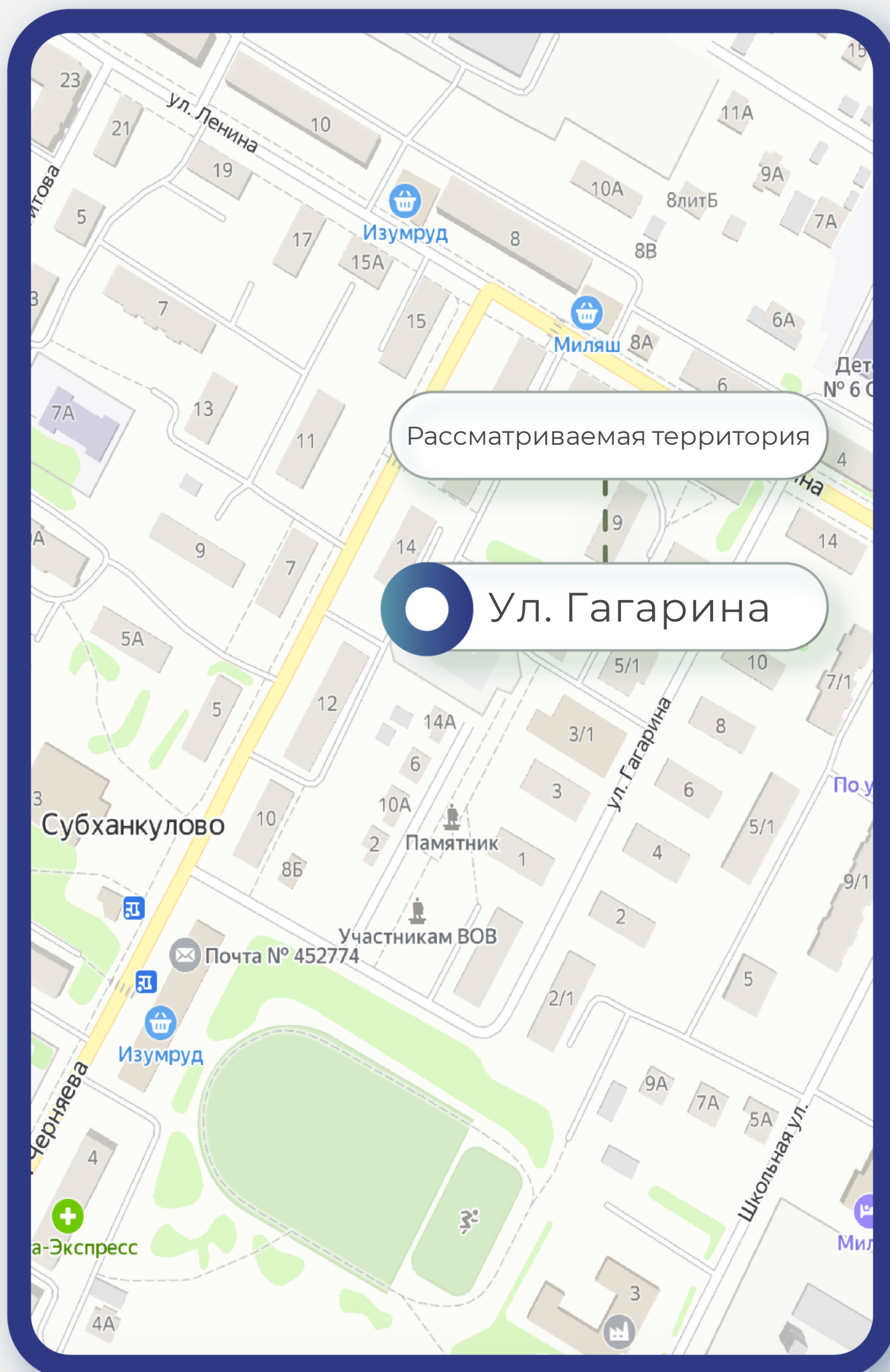


8(495)-221-70-04 invest@fondrt.ru

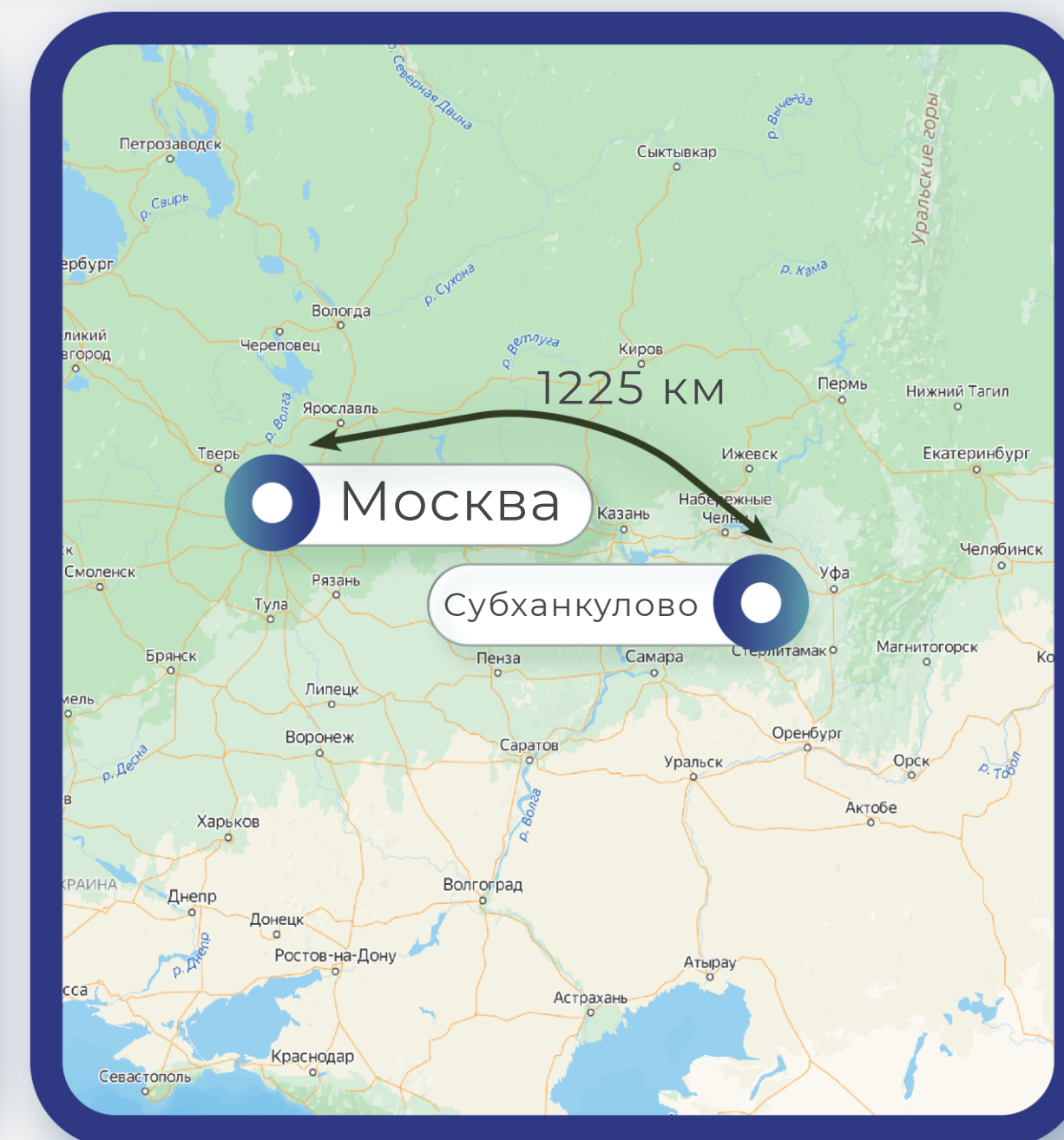
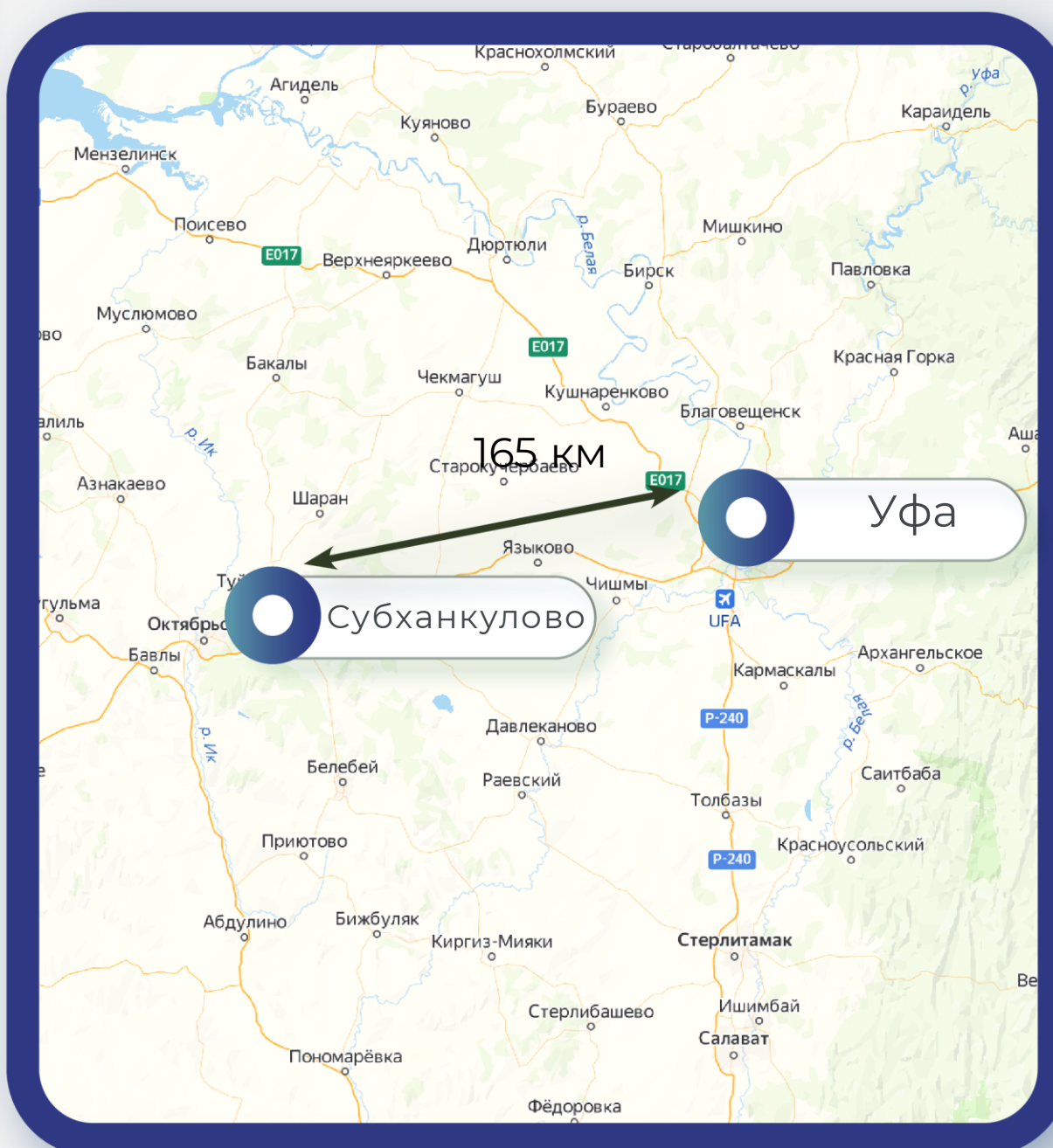


Схема расположения территории

8(495)-221-70-04 invest@fondrt.ru

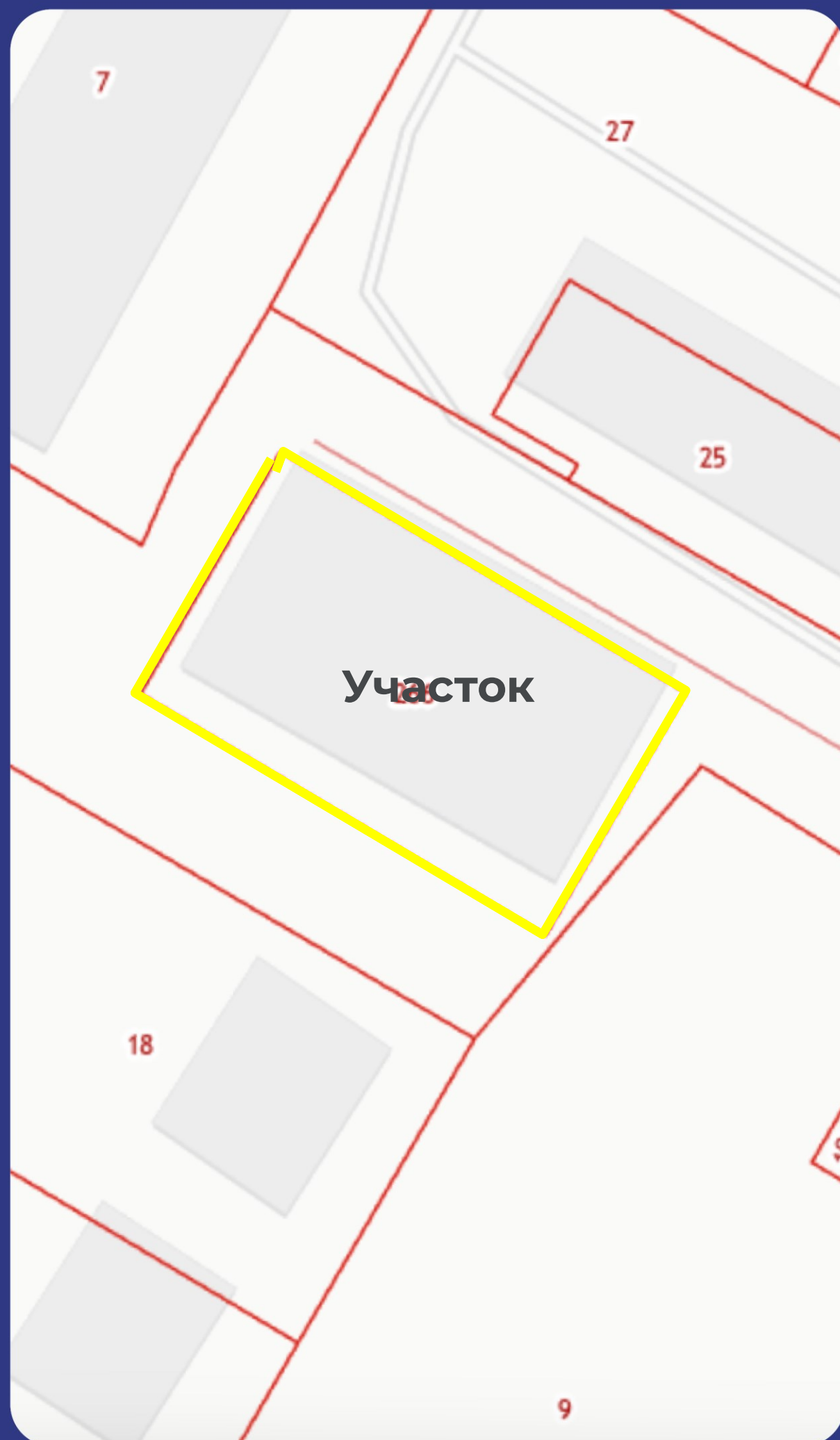
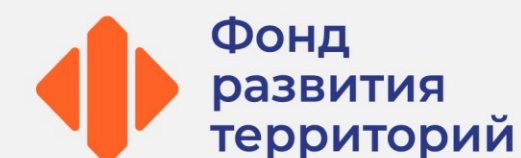


Субханкулово (башк. Собханғол) — село Туймазинском районе Республики Башкортостан Российской Федерации. Административный центр Субханкуловского сельсовета. Находится на западе республики, в пределах центральной части Бугульминско-Белебеевской возвышенности на реке Бишинды, к югу от села Старое Субханкулово.



Характеристика имущества

8(495)-221-70-04 invest@fondrt.ru



Участок

Кадастровый номер 02:65:040112:266

Общая площадь 642 м²

Вид права Аренда

Категории Земли населенных пунктов

Вид разрешенного использования для строительства многоквартирного дома

Объект незавершенного строительства

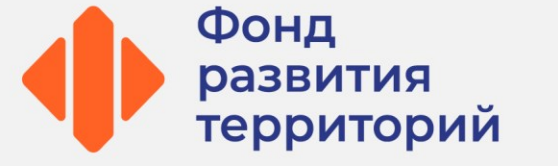
Кадастровый номер Не стоит на кадастровом учете

Общая площадь - м²

Степень строительной готовности Не установлена

На данном слайде указаны предполагаемые характеристики объектов, публикуемые на основании документации застройщика-банкрота

8(495)-221-70-04 invest@fondrt.ru



Строительный объем, куб.м 5396,5

Общая площадь, кв.м 495,9

Общая площадь квартир, кв.м 994,2

Количество квартир, шт 24

Этажность 3



Начальная стоимость лота

5 824 000 рублей, в т.ч. НДС



Размер задатка

582 400 рублей



Дата окончания приема заявок

13.12.2024



Дата проведения аукциона

13.12.2024



Ссылка на ЭТП

<https://www.roseltorg.ru/procedure/COM19062400110>



Телефон

8(495)-221-70-04

Доб. 62183